PLAN OGÓLNY GMINY JASTARNIA
RYSUNEK NR 2, UWARUNKOWANIA I STREFY PLANISTYCZNE

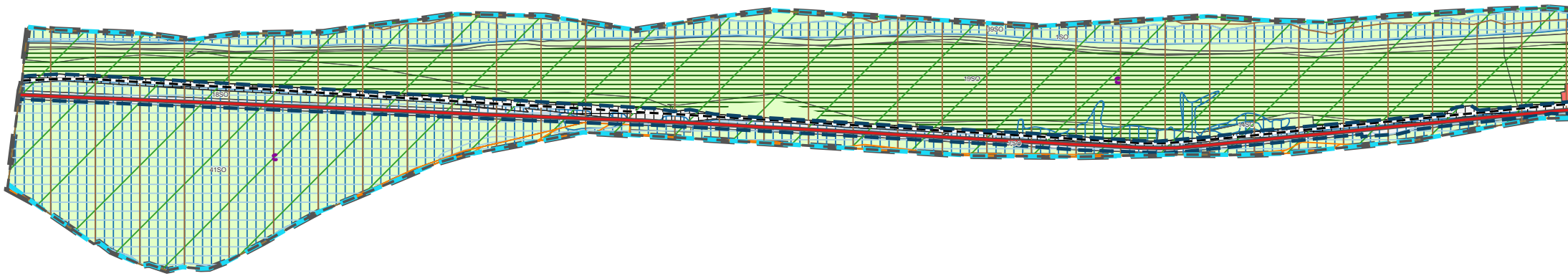
39SO
1SO
18SO
19SO
14SO
7SO
41SO

LEGENDA UWARUNKOWAŃ

FORMY OCHRONY PRZYRODY ORAZ ICH OTULINY

- ✳ POMNIK PRZYRODY
- ▨ OBSZAR SPECJALNEJ OCHRONY PTAKÓW NATURA 2000
- ☐ SPECJALNY OBSZAR OCHRONY SIEDLISK NATURA 2000
- ☐ NADMORSKI PARK KRAJOBRAZOWY
- ⁘ UŻYTEK EKOLOGICZNY

OBSZARY SZCZEGÓLNEGO ZAGROŻENIA POWODZIĄ

- ▤ OBSZARY ZAGROŻENIA POWODZIOWEGO OD STRONY MORZA 1%
- ▥ OBSZARY ZAGROŻENIA POWODZIOWEGO OD STRONY MORZA 0,2%

ZABYTKI OBJĘTE FORMAMI OCHRONY

- ▲ OBIEKTY WPISANE DO REJESTRU ZABYTKÓW WOJEWÓDZTWA POMORSKIEGO
- ☐ TERENY WPISANE DO REJESTRU ZABYTKÓW WOJEWÓDZTWA POMORSKIEGO
- ● STANOWISKA ARCHEOLOGICZNE - GRODZIKA WPISANE DO REJESTRU ZABYTKÓW WOJEWÓDZTWA POMORSKIEGO
- ▲ OBIEKTY UJĘTE W WOJEWÓDZKIEJ EWIDENCJI ZABYTKÓW WOJEWÓDZTWA POMORSKIEGO
- ☐ OBIEKTY UJĘTE W WOJEWÓDZKIEJ EWIDENCJI ZABYTKÓW WOJEWÓDZTWA POMORSKIEGO
- ● STANOWISKA OCHRONY KONSERWATORSKIEJ STANOWISK ARCHEOLOGICZNYCH WPISANE DO WOJEWÓDZKIEJ EWIDENCJI ZABYTKÓW WOJEWÓDZTWA POMORSKIEGO - PUNKTY
- ☐ STANOWISKA OCHRONY KONSERWATORSKIEJ STANOWISK ARCHEOLOGICZNYCH WPISANE DO WOJEWÓDZKIEJ EWIDENCJI ZABYTKÓW WOJEWÓDZTWA POMORSKIEGO - OBSZARY

TERENY ZAMKNIĘTE I ICH STREFY OCHRONNE

- ▦ TERENY KOLEJOWE ZAMKNIĘTE I ICH STREFY OCHRONNE

GRUNTY ROLNE STANOWIĄCE UŻYTKI ROLNE KLAS I-III ORAZ GRUNTY LEŚNE

- ▤ GRUNTY LESNE

OBSZAR PASA NADBRZEŻNEGO

- ╌ LINIA BRZEGU MORSKIEGO
- ╌ PAS TECHNICZNY
- ⁘ PORT MORSKI
- ▨ PRZYSTAŃ MORSKA

ROZMIESZCZENIE ISTNIEJĄCYCH I PLANOWANYCH OBIEKTÓW INFRASTRUKTURY SPOŁECZNEJ, TRANSPORTOWEJ I TECHNICZNEJ

- ━ DROGA KLASY G GŁÓWNA
- ━ DROGA KLASY Z ZBIORCZA
- ═ DROGA KLASY L LOKALNA
- ╌ LINIA KOLEJOWA
- DWORZEC KOLEJOWY
- ⚓ TERMINAL PORTOWY
- ⊙ LĄDOWISKO
- URZĄD MIASTA
- STRAŻ GRANICZNA
- ✚ PLACÓWKA OCHRONY ZDROWIA
- STRAŻ POŻARNA
- POLICJA
- SZKOŁA PODSTAWOWA
- DOM KULTURY
- PLAC ZABAW
- LEŚNICZÓWKA
- LATARNIA MORSKA
- KOŚCIÓŁ
- MUZEUM
- ✚ CMENTARZ
- ● OCZYSZCZALNIA ŚCIEKÓW

LEGENDA

- ⌜⌟ GRANICE PLANU OGÓLNEGO
- ▤ Obszar Zabudowy Srodmiejskiej
- ▥ Obszar Uzupelnienia Zabudowy
- 🟫 STREFA SW - strefa wielofunkcyjna z zabudową mieszkaniową w
- 🟧 STREFA SJ - strefa wielofunkcyjna z zabudową mieszkaniową je
- 🟥 STREFA SU - strefa usługowa
- 🟩 STREFA SN - strefa zieleni i rekreacji
- ⬜ STREFA SI - strefa infrastukturalna
- 🟦 STREFA SC - strefa cmentarzy
- 🟩 STREFA SO - strefa otwarta
- ⬜ STREFA SK - strefa komunikacyjna

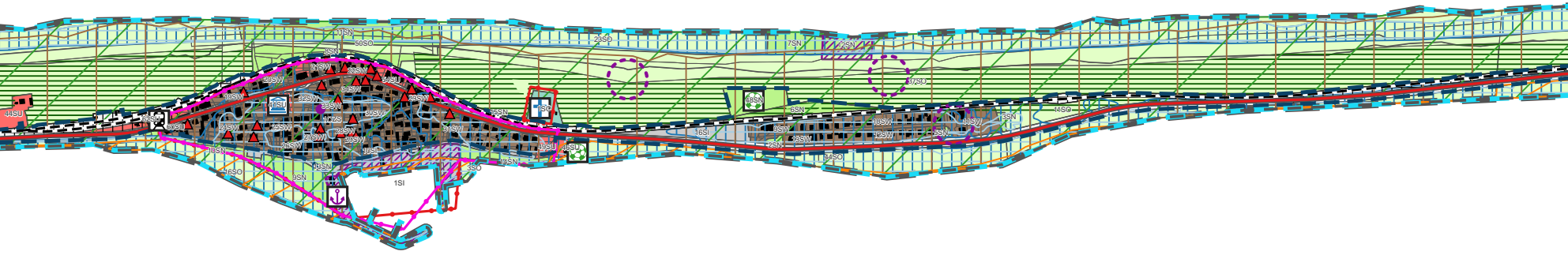
11SN
50SO
8SN
23SO
7SN
12SN
37SO
21SW
22SW
20SW
34SU
34SW
19SW
41SU
32SW
33SW
23SW
44SU
62SU
60SU
30SW
10ZS
24SW
25SW
28SW
31SW
27SW
29SW
26SW
15SN
1SC
48SN
6SN
16SI
9SW
10SW
11SW
3SN
14SO
5SN
12SW
13SW
2SN
49SU
46SU
10SN
10SI
13SN
11SN
3SO
44SO
16SO
9SN
1SI

wielorodzinną

dnorodzinną

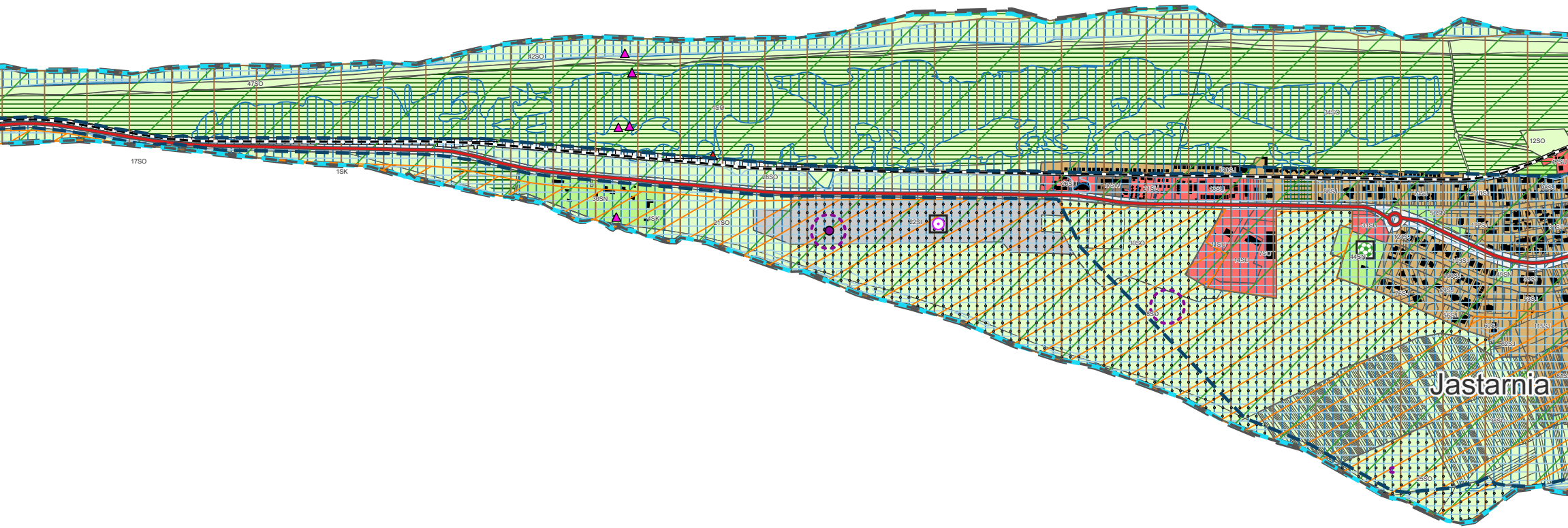
Jastarnia
42SO
47SO
4SO
17SO
1SK
28SO
30SN
4SK
21SO
22SI
30SO
8SO
34SO
12SO
47SU
130SJ
26SU
17SW
21SU
13SU
80SJ
78SJ
110SJ
98SJ
50SN
31SU
122SJ
124SJ
11SU
14SU
7SU
44SN
123SJ
100SJ
69SJ
49SN
39SJ
76SJ
53SJ
56SJ
60SJ
115SJ
62SJ
25SO

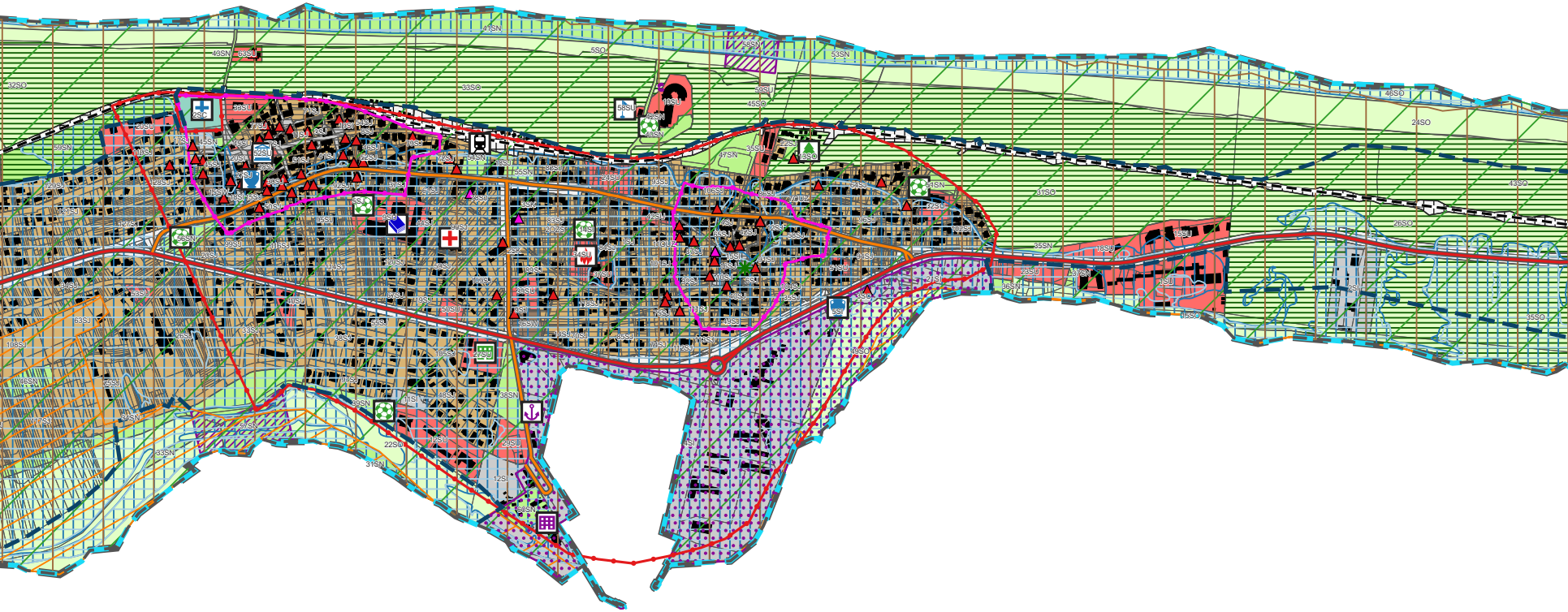

41SN
5SO
43SN
32SO
33SO
53SN
58SN
46SO
24SO
13SO
31SO
26SO
35SN
35SO
2SC

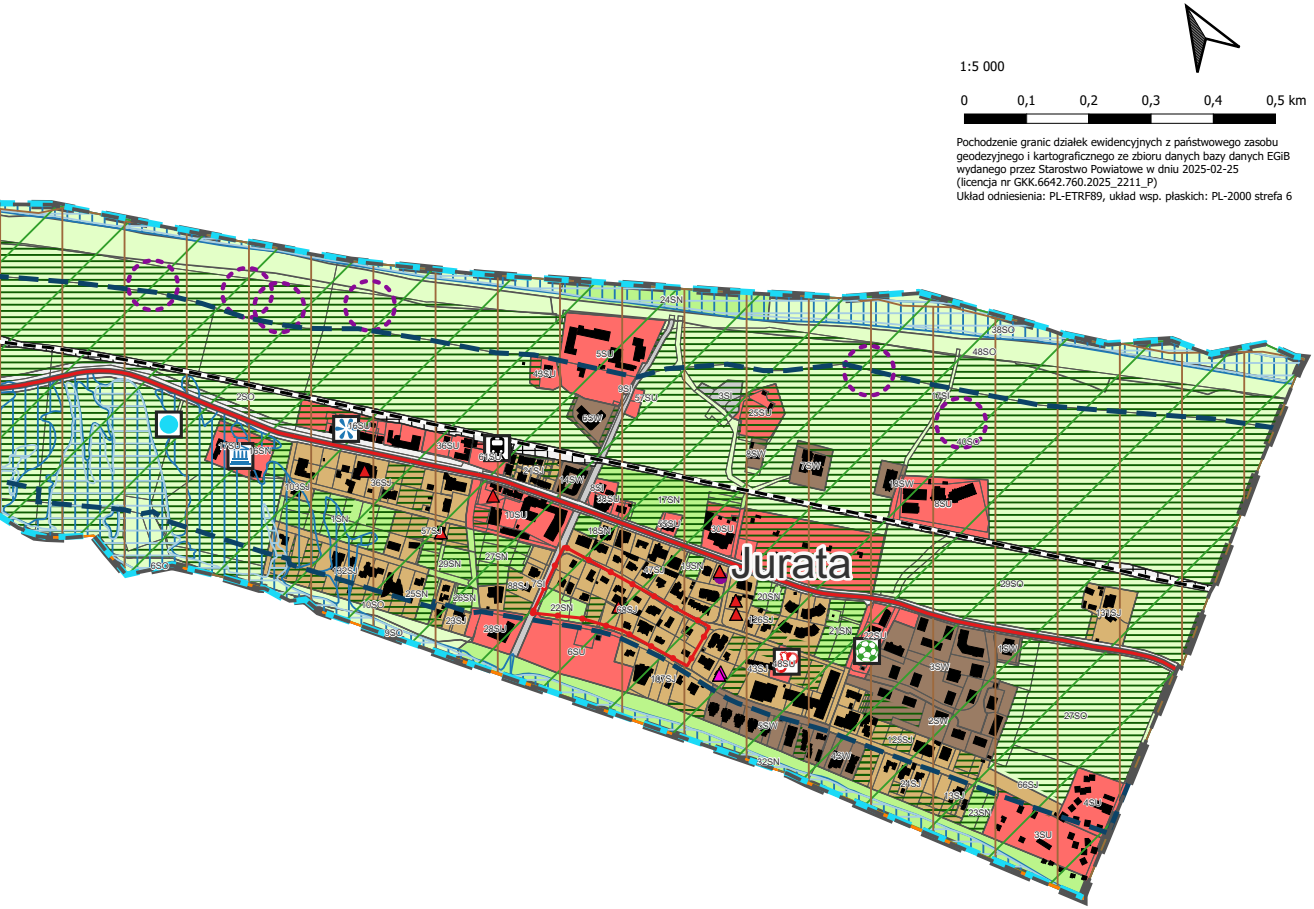
24SN
38SO
48SO
5SU
49SU
9SJ
57SU
3SJ
25SU
6SW
17SJ
40SO
2SO
16SU
17SU
16SN
36SU
61SU
21SJ
14SW
8SW
7SW
18SW
8SU
103SJ
36SJ
8SJ
38SU
17SN
1SN
57SJ
10SU
18SN
33SU
30SU
Jurata
29SN
27SN
47SJ
19SN
132SJ
88SJ
7SJ
20SN
25SN
26SN
22SN
68SJ
126SJ
21SN
22SU
10SO
23SJ
28SU
6SU
101SJ
43SJ
48SU
29SO
131SJ
1SW
3SW
9SO
6SO
5SW
2SW
27SO
125SJ
32SN
46SW
21SJ
13SJ
66SJ
23SN
4SU
3SU

1:5 000

0 0,1 0,2 0,3 0,4 0,5 km

Pochodzenie granic działek ewidencyjnych z państwowego zasobu
geodezyjnego i kartograficznego ze zbioru danych bazy danych EGiB
wydanego przez Starostwo Powiatowe w dniu 2025-02-25
(licencja nr GKK.6642.760.2025_2211_P)
Układ odniesienia: PL-ETRF89, układ wsp. płaskich: PL-2000 strefa 6